



0
G23-a



1/50000

0
-G23-a

0
G23-a3



1/25000

0
G23-a3

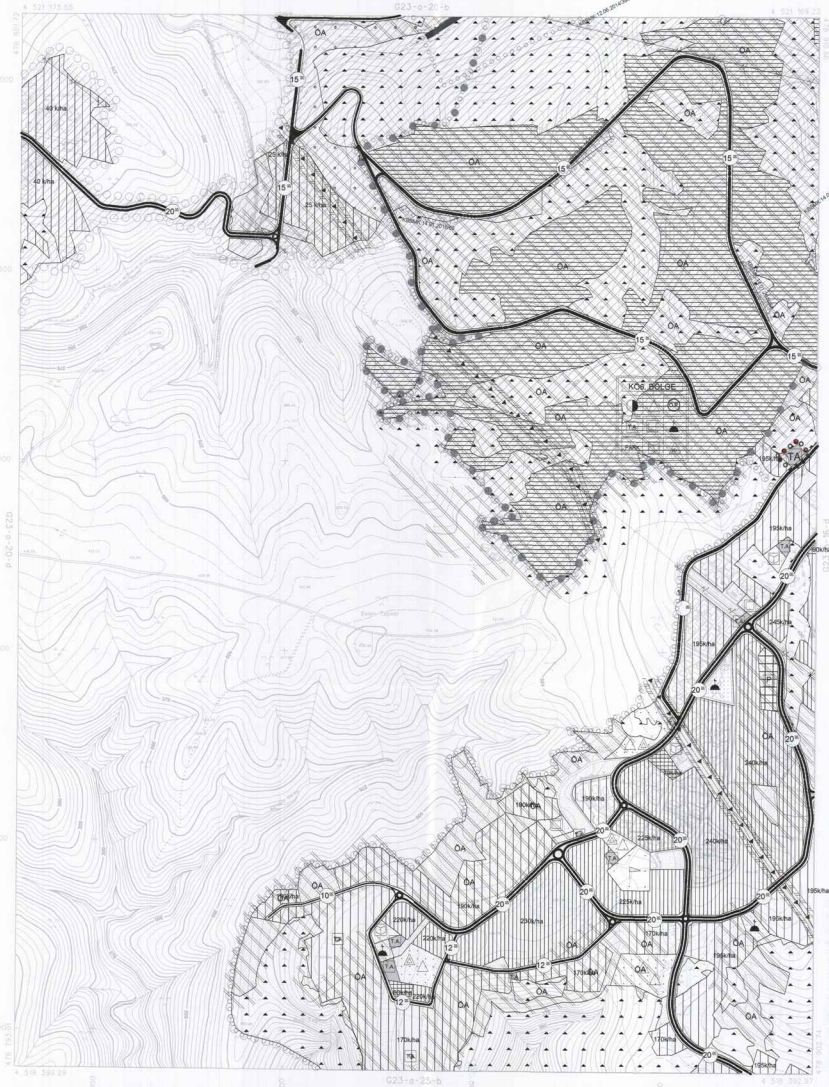
KOCAELI
G23-a-20-c



ONAY

Resmî Mühürle İmza
Ticariyet Sicil No: 15000
Osman Savaş - Mühür No: 15000
Bu harita mühürleri ile tasdik edilmiştir.
Buna İnanılır ve Onay.

15.05.2008



1:5000

Haziran 2005 Tarihi Hava Fotoğrafından Üretilmiştir.
Yapma Firma : MAK-İSAY Planlama ve İnşaat Şirketi
Mühür No: 15000/05/01

Proje Mühürü
Nispetiye SSKOR
Mühür No: 15000/05/01

KONTROL
Mühür No: 15000/05/01
Mühür No: 15000/05/01

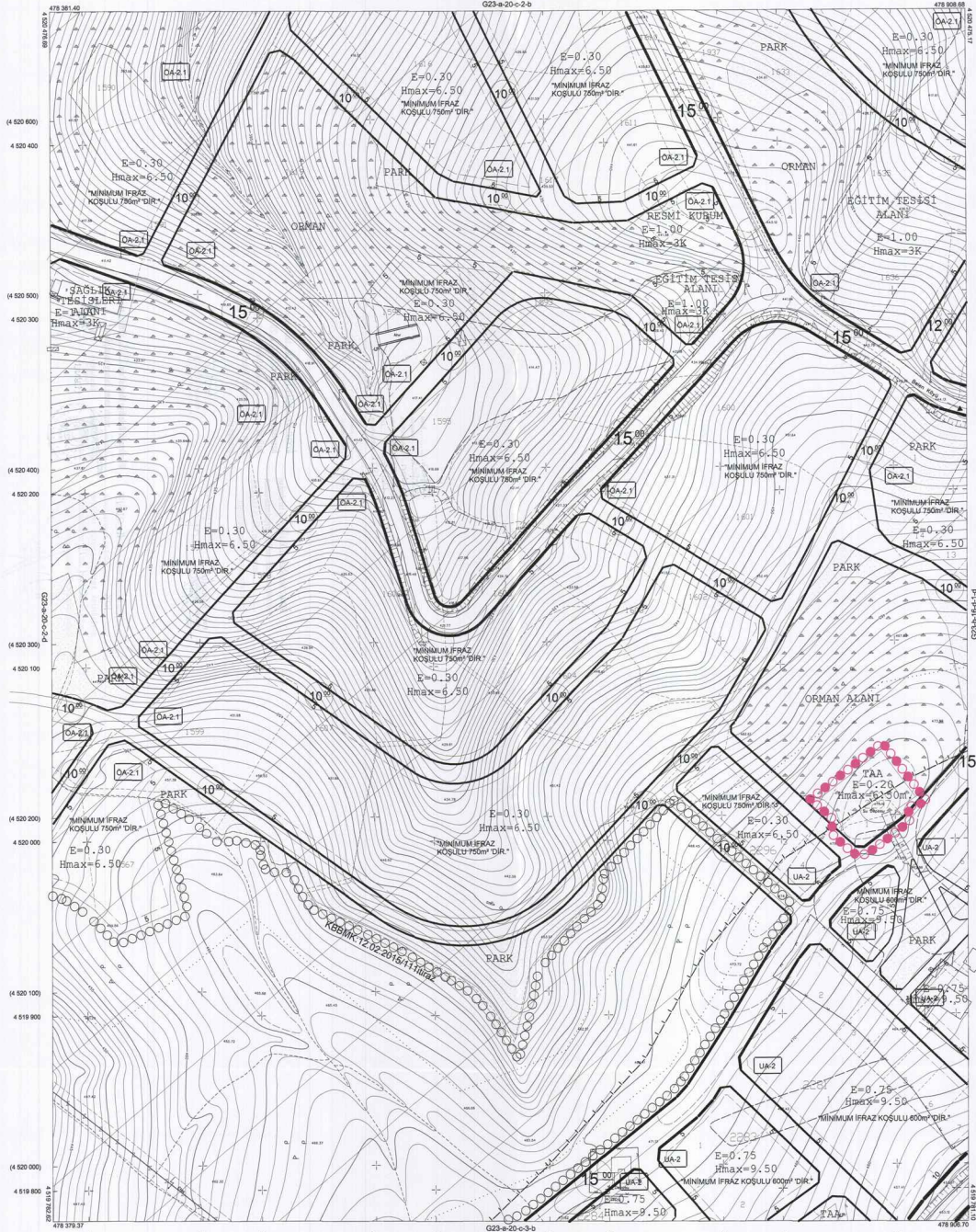
KOCAELİ - G23-a-20-c

01									
02									
03									
04									
05									
06									
07									
08									
09									
10									
11									
12									
13									
14									
15									
16									
17									
18									
19									
20									
21									
22									
23									
24									
25									
26									
27									
28									
29									
30									
31									
32									
33									
34									
35									
36									
37									
38									
39									
40									
41									
42									
43									
44									
45									
46									
47									
48									
49									
50									
51									
52									
53									
54									
55									
56									
57									
58									
59									
60									
61									
62									
63									
64									
65									
66									
67									
68									
69									
70									
71									
72									
73									
74									
75									
76									
77									
78									
79									
80									
81									
82									
83									
84									
85									
86									
87									
88									
89									
90									
91									
92									
93									
94									
95									
96									
97									
98									
99									
100									

KÖRFEZ İLÇESİ (Belen Köyü)

KOCAELİ

G23-a-20-c-2-c



Kocaeli Bölgeyi Temsil eden Tarafından Fotogrametrik yöntemle yapılmış Kocaeli İline ait 1/1000 ölçekli esaslar Haritası Harita 2/14 sayılı İmar Kanununun 7/ii maddesine göre hazırlanmış ve onaydır.

1:1000

Başarıyla Çözümlenmiş Harita ve Geliştirme Çözüm Sağlayan

KÖRFEZ İLÇESİ (Belen Köyü) G23-a-20-c-2-c
KOCAELİ

1:1000

Koordinatlar ve pafta bölünmesi en son güncellenmiş TUDGA'ya tabii 2005.0 koordinatları, GRS80 ellipsoidi ve Transversal Mercator (TM) izdüşümüne göre yapılmıştır. Ağustos 2010 tarihinde yapılan yerli hava fotoğraflarından oluşturulmuş, yollar saçak çizimleriyle gösterilmiştir. Yürürlükte Firma: KUTLUBEY HARTİTA A.Ş. ÇETİNKAYA İMARA A.Ş. (Orman Grubu)

PROJE YÖNETİCİSİ
ALTAN ÇETİNKAYA
Harita Mühendisi

Harita Mühendisi SELİM BAYDAN

Harita Mühendisi DİLEK AYDIN

Harita Mühendisi EĞREP AKIN

Harita Mühendisi HALHAZİR HARTİTA BEŞİ

PROJE YÖNETİCİSİ
HARTİTA SUKUT MODURNO V.
SİVRAN ÇAKIR
Harita Mühendisi